

PD-149 na km 61+490
WIDOK Z GÓRY

1:100



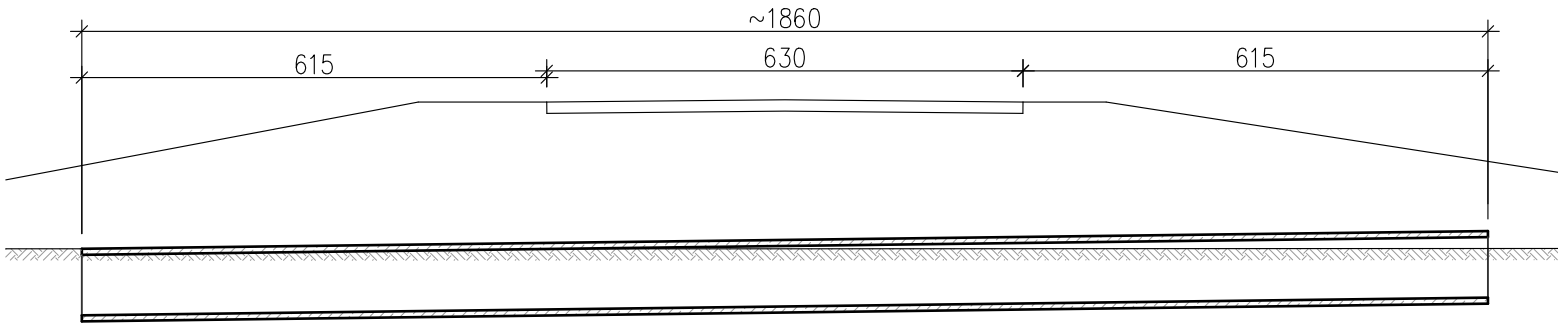
przepust niedrożny



~1860

PRZEKRÓJ A-A

1:100



INWESTOR

Podkarpacki Zarząd Dróg Wojewódzkich w Rzeszowie
35-105 Rzeszów, ul. T. Boya Żeleńskiego 19A
tel. 17 860 94 50 • biuro@pzdwr.pl • www.pzdwr.pl

STADIUM

PROJEKT
KONCEPCYJNY

JEDNOSTKA PROJEKTOWA



E&C Sp. z o.o.
41-300 Dąbrowa Górnicza
ul. Ks.G. Augustynika 1A/32



ProtechniCon Sp. z o.o.
31-872 Kraków
os. Dywizjonu 303 20/LU7

BRANŻA

BRANŻA
MOSTOWA

ZAMIERZENIE BUDOWLANE

Rozbudowa drogi wojewódzkiej nr 897 – Etap I Radoszyce–Cisna

DATA

ADRES INWESTYCJI

woj. podkarpackie, pow. sanocki, gm. Komańcza oraz pow. leski, gm. Cisna

10.2021

FUNKCJA	ZESPÓŁ PROJEKTOWY	SPECJALNOŚĆ	PODPIS
Główni projektanci	mgr inż. Maciej Żuchowicz MAP/0084/POOM/04	MOSTOWA	<i>Żuchowicz</i>
	mgr inż. Rafał Potępa MAP/0059/PWBM/20	MOSTOWA	<i>Potępa</i>
Projektanci	mgr inż. Piotr Szumowicz MAP/0448/PWBM/19	MOSTOWA	<i>Szumowicz</i>
	mgr inż. Adrian Zębala SLK/1740/POOM/07	MOSTOWA	<i>Zębala</i>
	mgr inż. Mariusz Robak SLK/0082/POOM/03	MOSTOWA	<i>Robak</i>
	mgr inż. Tomasz Cwajna MAP/0195/POOM/10	MOSTOWA	<i>Cwajna</i>
Sprawdzający	mgr inż. Tomasz Grysiak MAP/0085/POOM/06	MOSTOWA	<i>Grysiak</i>
Opracowali	mgr inż. Bartosz Miśkowiec inż. Natalia Kielek inż. Sylwia Tarnowska		

OBIEKT

PRZEPUST DROGOWY PD-149

SKALA

1:50; 1:100

TYTUŁ RYSUNKU

Inwentaryzacja. Przepusty drogowe.

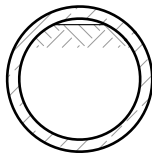
REW. 0.4

NR RYS.

2.49

PRZEKRÓJ B-B

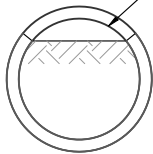
1:50



WIDOK OD STRONY WLOTU

1:50

widoczna część



WIDOK OD STRONY WYLOTU

1:50

przepust pod ziemią

